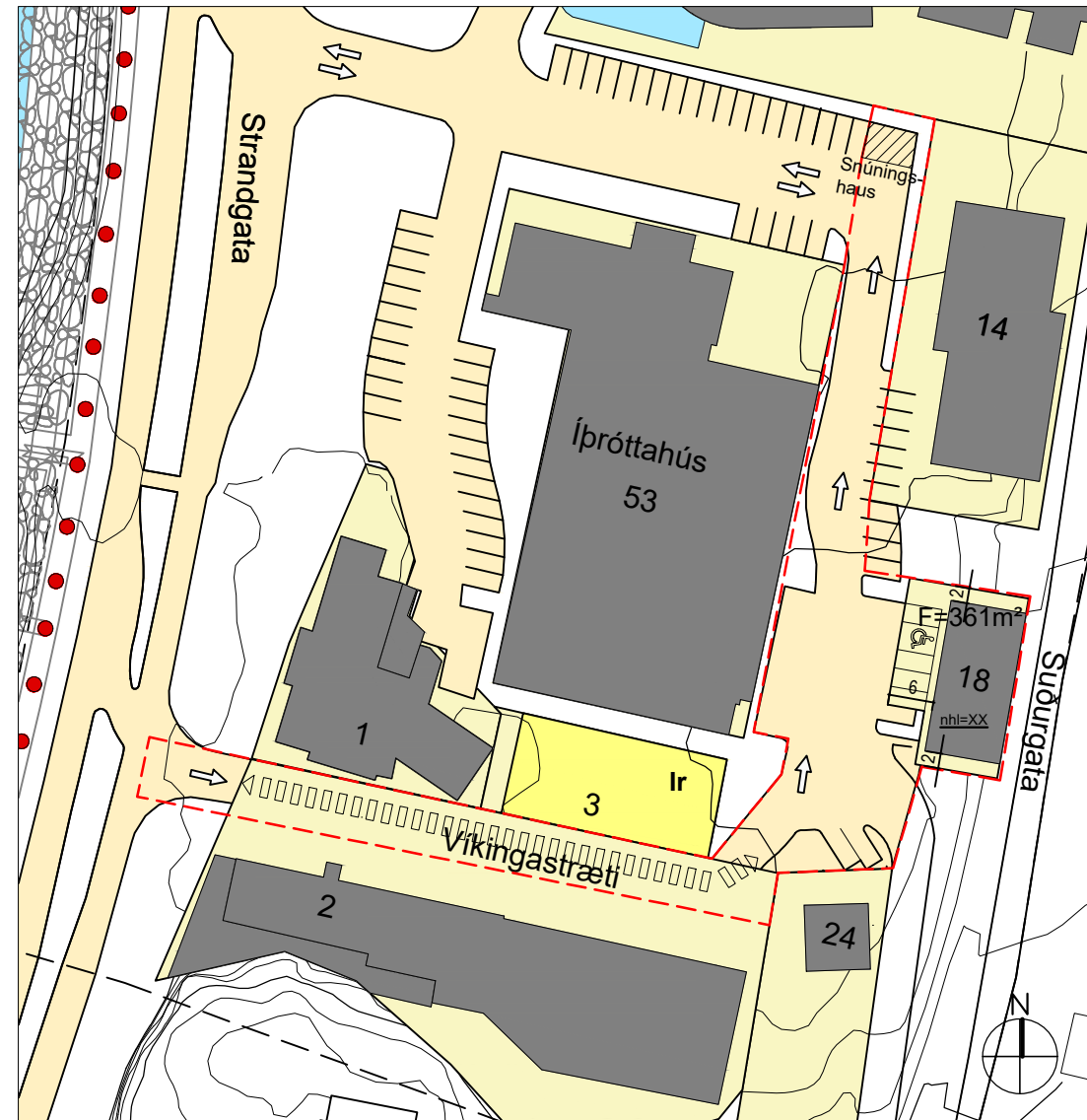
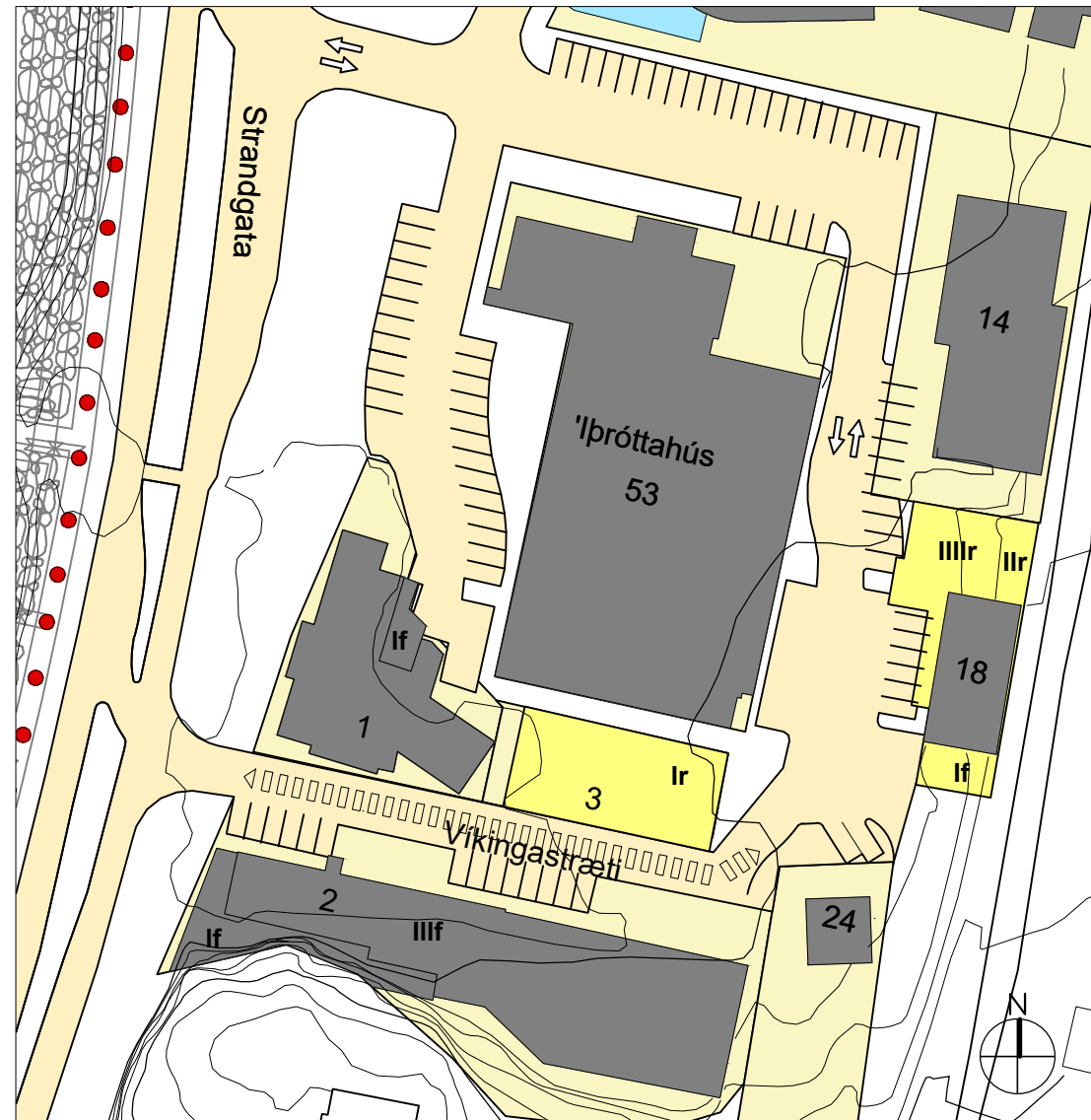


# MIDBÆR R4 - BREYTING Á DEILISKIPULAGI VÍKINGASTRÆTI OG SUÐURGATA 18

HAFNARFJÖRÐUR  
www.hafnarfjordur.is



FYRIR BREYTINGU MEÐ ÁORÐNUM BREYTINGUM  
Í GILDI FRÁ 27.04.2012 MKV 1:1000

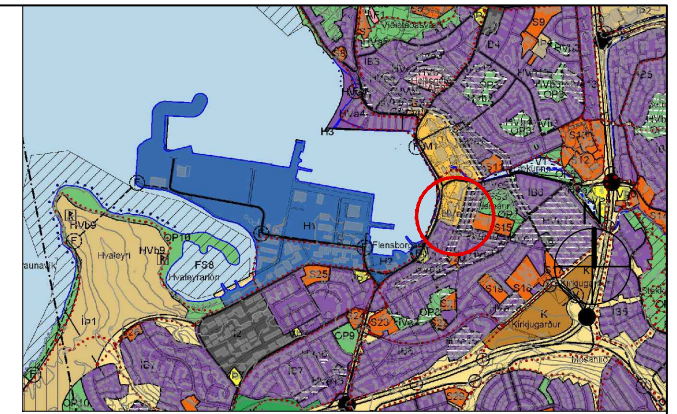
EFTIR BREYTINGU MKV 1:1000

## NÚVERANDI SKILMÁLAR:

Núverandi Deiliskipulag samþykkt í bæjarstjórn Hafnarfjarðar  
29.febrúar 2008. Öðlaðist gildi þann 03.apríl 2008

## BREYTING SKILMÁLA:

Breytingin sýnir einstefnuakstur um Víkingastræti frá Strandgötu og meðfram húsunum nr. 14 og 18 við Suðurgötu, einnig stækkun á lóðinni Suðurgötu 18.



YFIRLIT- HLUTI ADALSKIPULAGS HAFNARFJ. 2013 - 2025  
STAÐSETNING BREYTINGAR Í BÆJARLANDINU

### SKÝRINGAR:

- Mörk skipulassvæðis
- Núverandi hús
- Útlínur lóða
- Nýbyggingar / byggingarreitur
- Götur
- Bílastæði
- Bílastæði fatlaðra
- Megin gönguleiðir
- Akstursstefnur
- Kvöð um umferð
- F=** FLATARMÁL LÓÐAR
- nhl** NÝTINGARHLUTFALL
- ⑦** NÚMER LÓÐAR

Deiliskipulagsbreyting þessi, sem fengið hefur málsmeðferð í samræmi við ákvæði 1. mgr. 43. gr skipulagslaga 123/2010 var samþykkt í Skipulags- og byggingarráði Hafnarfjarðar þann \_\_\_\_ 20\_\_

f.h. Skipulags- og byggingaráðs þann \_\_\_\_ 20\_\_

f.h. bæjarstjórnar Hafnarfjarðar þann \_\_\_\_ 20\_\_

Tillagan var auglýst frá \_\_\_\_ 20\_\_ með athugasemdafresti til \_\_\_\_ 20\_\_

Auglýsing um gildistöku breytingarinnar var birt í B- deild Stjórnartíðinda þann \_\_\_\_ 20\_\_

MIDBÆR R4 - BREYTING Á DEILISKIPULAGI

VÍKINGASTRÆTI OG SUÐURGATA 18

MKV: 1:1000

ÚTGÁFA DAGS: 20.03.2021

BLAÐSTÆRÐ: A3

MÁLSNR.:

UMHVERFIS - OG SKIPULAGSÞJÓNUSTA  
HAFNARFJARÐAR  
HANNAD/TEIKNAD: EJ

